

Jens Erik Larsen

# Levende sten

Historier gemt i mindsten  
i Gribskov Kommune



Turforslag til fods og på cykel

## Indhold

Historien bag stenene	3
Sten fra istiden til nutiden	4

### TURFORSLAG TIL FODS

Ramløse – På kløversti over sø og land	5
Vejby – I P.C. Skovgaards fodspor	6
Søborg – En gammel købstad med kagsten og kongsgade	7
Græsted – Den gale præsts mindesten	8
Esrum · Kagerup – Pengesten, flyversten og skovskolesten	9

### TURFORSLAG PÅ CYKEL

Cykelrute 701 – Helsinge, Annisse og Ramløse	10
Cykelrute 702 – Valby Hegn og Højbjerg Hegn	11
Cykelrute 703 – Helsinge · Gilleleje · Græsted	12
Cykelrute 47 – Tisvildeleje · Asserbo · Tibirke	13
Cykelrute 47 – Gilleleje mod øst og vest	14
Oversigt over mindesten og -tavler i Gribskov Kommune	15
Kort over mindesten i vest	16
Kort over mindesten i øst	18



Foreningen  
Frie Fugle



Gribskov  
Kommune

NORDEA  
FONDEN



Medie- og  
Kulturfond

### Levende Sten. Historier gemt i mindesten i Gribskov Kommune

Udgivet på Frie Fugles Forlag

ISBN: 87-89835-99-9

Tekst: Jens Erik Larsen

Fotos: Jens Erik Larsen

Forsidefotomotiv ved Bangsstenen i Tisvilde Hegn

Design: Michael Mossefin/Paramedia 13248

Følgegruppe for projektet:

Ole Lass Jensen, Museum Nordsjælland

Astrid Lystbæk Andersen, Lokalhistorisk Arkiv for Gribskov Kommune

Kristina Würtz Poulsen, Center for Erhverv, Fritid & Kultur, Gribskov Kommune

Elise Dahl, Cyklistforbundet Gribskov

Ruth Pedersen, Dansk Vandrelaug

Hans Ove Pedersens, projekt om grønne områder og parker

Niels Henriksen, Nordsjællands Naturskole.

Projektet har modtaget støtte fra:

Kulturrådet i Gribskov Kommune

Samskabelsespuljen i Gribskov Kommune

Nordeafonden

3F Medie- og Kulturfond

Pris kr 40,-

## Historien bag stenene

Når man færdes rundt i Gribskov Kommune, får man af og til øje på mindesten og -tavler. Det gælder især, når man færdes til fods og på cykel. Imidlertid er meningen på disse sten og tavler ikke altid forståelig. Faktisk gemmer der sig her undertiden meget spændende historier, som kan give os indblik i egnens historie og kultur. Derfor har jeg besluttet at grave historierne frem og derved gøre stenene levende!



I Gribskov Kommune er der registreret ca. 260 mindesten og -tavler i lokalhistorisk arkiv. Ved nærmere gennemgang viser det sig dog, at ikke alle eksisterer mere og en del ikke har så stor interesse. I nærværende projekt er sammen med følgegruppen udvalgt dem, vi har fundet mest interessante.

Der vil kun blive medtaget mindesten og -tavler som befinder sig tilgængelige udendørs, idet en del af projektets målsætning er at fremme motion og naturoplevelser.

I denne publikation er netop lagt vægt på at inspirere til at studere de levende sten til fods og på cykel. Hertil er udvalgt fem turforslag til fods og fem på cykel. Brug rejseplanen.dk til at finde kollektiv transport dertil. Læs eller hør hvad stenene fortæller via QR kode foran stenene. Det gælder også en række af de udvalgte sten, som er angivet sidst i publikationen, og som man selv kan gå på opdagelse efter. Således skal selve historierne findes på stedet

God fornøjelse.  
Jens Erik Larsen



Ved Schiwestenen



Ved Flyverstenen

## Sten fra istiden til nutiden

Hvis man anskuer mindestenene som en historisk, kronologisk rejse, kan man starte med vandreblokkene, som blev bragt hertil af istidens ismasser for mange tusind år siden. Nogle af disse sten er så enten særlig markante så som Smørstenen eller har haft en særlig funktion som fx Pengestenen. Stenalderfolket forsynede os med flotte formationer af gravmonumenter, der også fungerede som vejvisere i landskabet. Stendysserne i Valby Hegn og Mor Gribs Hule i Gribskov er eksempler herpå.



Landskabsudvikling kan også være et tema, som mindesten har fortalt om. Sandflugtsmonumentet i Tisvilde er et minde herom. Oldtidsveje, kongeveje, stenkister over broer, vejsten, milepæle og skelpæle er eksempler på, hvordan mennesket har påvirket landskaberne.

Undervisning af børn i Danmark kom rigtig i gang omkring 1720 med Frederik IV's 240 rytterskoler, hvis mindetavler stadig er bevarede. Tavlerne er dog oftest flyttet fra deres oprindelige placering. En del gårde er forsynede med mindetavler og -sten. Det gælder bl.a. Kongens Glæde ved Ramløse.

Genforeningssten fra 1920 er den slags sten, man nok godt selv kan tolke, dog er enkelte medtaget her. Det gælder også nogle markante mindesten fra 2. verdenskrig så som Flyverstenen i Gribskov og enkelte 4-5. maj sten.

Mest almindelige er mindesten for kendte personer opstillet ude i landskabet eller som gravsten. Endelig er der mindesten for begivenheder og steder samt nyere opsatte sten.

### LITTERATUR OG YDERLIGERE INFORMATION

- Anders Uhrskov: Mindesmærker i Nordsjælland, 1962
- Jørgen Andersen: Bogen om Fredriksborg Amt, 1969
- Annisse-Mårum guiden 04/2012
- Michael H. Ahlström: Gennem kampe til stjernerne. Et flystyrt i Gribskov 1944. Strandbergs Forlag 2009.
- Astrid Lystbæk Andersen m.fl.: Mindesteder i Lyngby-Tårnbæk Kommune. 2020.
- Flemming Rune: Gribskov 1 og 2 samt kortbilag. 2009.
- Georg Nordkild: Kulsvierblod. 1929. Forlaget Danmark. 1952.
- Peter Hansen og Leif Ziegler: Bogen om Ramløse. 2013.
- [www.arkiv.dk](http://www.arkiv.dk) og [www.gribskovarkiv.dk](http://www.gribskovarkiv.dk)

## RAMLØSE På kløversti over sø og land

Tag en gåtur rundt i Ramløse og kom tæt på lokalhistorien og byens stolte bysbarn, politikeren Lars Pedersen (1846-1922) fra Rønnekildegård. Konger og biskopper har besøgt byen. Se Kongestenen i indkørslen til gården Kongens Glæde.

Start ved Den gamle rytterskole (gul bygning) over for Netto og se Lars Pedersens mindesten på hjørnet af Gl. Præstevej.

Find derefter Rytterskolens mindetavle tv. for trappen på nuværende skoles ældste bygning.

Følg stien langs skolen forbi gadekæret. Her er en fin rastepads med en monolit (EMC 2000).



Monolitten ved gadekæret



Den gamle rytterskoletavle

Drej tv. ad Søkrøgevej og følg den blå kløversti forbi Ramløse Havn og op over bakkerne med flot udsigt over Arresø.

Man passerer Rønnekildegård efter bakkerne, som er en slægtsgård tilbage fra 1789. I haven findes mindesten for tidligere beboere, men der er ikke adgang uden aftale.

Fremme ved Præstevej kan man gå th. ned ad vejen til nr. 45 til gården Kongens Glæde. Her er en navnesten i indkørslen og en sten med kongekrone midt på gårdspladsen.

Følg Præstevej tilbage til udgangspunktet. Andre besøgsmaal kan være møllen og kirken.



Lars Pedersens mindesten



TIL FODS  
6 KM

## VEJBY I P.C. Skovgaards fodspor

Vejby kan som Ramløse byde ind med en folketingsmand, nemlig Lars Larsen (1839-1927), men mere kendt er dog landskabsmaleren P.C. Skovgaard, der voksede op i købmandshandlen her.

Start turen fra stationen langs banen i retning mod Hillerød og fortsæt på stien tv. og videre tv. ad Gl. Skolevej frem til den gule bygning, som er den gamle rytterskole fra 1721.

Gå ad stien th. og videre tv. op gennem Sandgraven ad en stejl sti til kirkegården. Inde bag lågen kan man evt. gå et par meter th. og nyde udsigten til Ørby Bavn. Gå dernæst tilbage langs muren hen mod den store port. Lidt inden bemærkes gravstenen for gårdejer Christen Petersen (1822-80) begravet med to koner, fem børn og svigermor.

Nogle få meter efter tv. for trappen op mod kirken står en mere beskedne granitsten for folketingsmand Lars Larsen.

Udenfor porten ser man tv. en "rune-sten" af ukendt oprindelse, som er blevet indmuret. Fortsæt ned ad Kirkebakken forbi præstegården og det grønne anlæg med skulpturen "urko med kalv" fra 1979.



Lars Larsens gravsten

Gå ligeud ad P.C. Skovgaardsvej til gadekæret, hvor en mindetavle for smuk renovering ses foran springvandet. Her kan man også tage et hvil.

Overfor tv. ligger den nuværende skole, der går tilbage til 1912. Gå lidt ud ad stien og se mindetavlen fra rytterskolen over plankeværket.

Gå tilbage til Stationsvej og forbi forsamlingshuset til mindepladen for P.C. Skovgaard på den gamle købmandsgård, hvor han voksede op hos sin mor og mødtes med kunstmaleren J. T. Lundbye. Følg Stationsvej tilbage til stationen.



Christian Petersens gravsten



Diplomstenen ved springvandet



TIL FODS  
2 KM

## SØBORG En gammel købstad med kagsten og Kongsgade




Christian den 10. stenen

Det oser af historie i Søborg, når man går ned af den idylliske Kongsgaden og videre til Kongehaven, hvorfra der er udsigt til Søborg Slotsruin. Kirken i sig selv er også en messe værd.

Gå nedad langs kirken og drej th. ad Toftevej over til Kongsgaden. Nyd den flotte gård på hjørnet og gå op i gaden. Gå nedad langs kirken og drej th. ad Toftevej over til Kongsgaden. Nyd den flotte gård på hjørnet og gå op i gaden.

Stop ved nr. 28 (nummeret gemmer sig lidt inde på grunden) og se den enestående ejersten (med navn på de første ejere) i stengærdet tæt på vejen.



Feilbergstenen

Fortsæt ad Kongsgaden tilbage til Bygaden. Læg mærke til krydset her, hvor kag-stenen engang stod midt i trevejskrydset.

Gå tv. ned til Kongehaven, hvor kag-stenen nu står. En kagsten blev brugt til at binde forbrydere op ad og derefter piske og udstille dem. Den lille lund var egentlig et næs og formentlig også forsvarsvold.

Hvis man går op på toppen, er der fin udsigt til Søborg Slotsruin, hvor man så kan forestille sig slottet beliggende midt i Søborg Sø. Lunden rummer flere sten, man kan studere bl.a. Christian den 10. stenen og 5. maj stenen.

Et par hundrede meter længere mod øst kan man se Feilbergstenen til minde om tørlægningen af Søborg Sø. På vej tilbage kan man tænke over, hvordan udsigten bliver om et par år, når søen genetableres.

I den store landsbykirke, kan man finde forskellige mindesten og tavler.



Kagstenen i Kongehaven



TIL FODS  
3 KM

## GRÆSTED Den gale præsts mindesten

En af de mærkeligste mindesten på egnen er den, som præsten Peter Schiwe opsatte for sig selv. Så vidt vides skete det efter et skænderi med lokale bønder om brug af præstegårdsjorden.

Start ved stationen og følg Græsted Stationsvej til kirken, gå evt. ind over kirkegården og ud på Schiwesvej. Følg denne th. ud til stenen, som præsten Schiwe rejste i 1807. Øverst på stenen ses et par briller, som menes at hentyde til, at præsten tabte og ødelagde sine briller, da han skældte en bonde ud for at have ledt sine dyr ind på præstegårdsjorden. Her er nu en lille rastepads.



4. maj stenen

Tilbage på torvet med kroen kan man se et markant krigsmonument for Slesvigkrigene (1848-64). I nærheden ses en eg med tilhørende mindesten for landets befrielse 4.-5. maj 1945.

Fortsæt videre på Græsted Hovedgade, drej th. ad Centervejen op til Folkeparken, hvor man kan tage et hvil.

Tag Nyvej på den anden side af parken tilbage til hovedgade. Gå lidt th. og så tv. ad Ramsager og fortsæt på sti langs banen retur til stationen, hvor man kan se veteranbanens togvogne.



Monument for Slesvigkrigene



Schiwes sten



## ESRUM · KAGERUP Pengesten, flyversten og skovskolesten

Denne vandretur følger i hovedtræk "den korte rute" af første etape af Esrum-Tisvildevejen. Turen byder på mange kulturhistoriske oplevelser og en dejlig rolig vandring i Gribskov. Giv dig god tid.

Ved Esrum Kloster kan man starte med kagstenen foran urtehaven.

Gå mod Møllegården og følg stien th. forbi Daniels kilde til Lord Nelsons Eg nær Krogdalshus. Frederik den 4. sten – også kaldet Tissestenen – er lidt uden for ruten i gærdet oppe på bakken langs Tingbakken.

Tag Søvej direkte over Frederiksværksvej og ned til hjørnet af Esrum Sø, hvor skiltningen af Esrum-Tisvildevejen dukker op. Fortsæt sydpå ad Søvej med smuk udsigt til søen.

Den korte rute drejer snart th. men fortsæt sydpå forbi Munkedamshus og tag næste skovvej th. og drej igen th. op ad Midtlinien. Lidt efter har vi Pengestenen et stykke inde tv. men den er ikke synlig herfra. Brug evt.



Kagstenen



Frederik den 4. sten



Pengestenen

google-maps til at finde den. Det er en sjov sten, hvor der tilsyneladende kommer penge ud af! En forklaring på navnet er, at nogle skovarbejdere fik udbetalt løn her.

Gå tilbage til Midtlinien og følg Nordre Skovportevej mod vest over Gillelejevejen. Fortsæt på Esrum-Tisvildevejen. Et stykke efter man har krydset jernbanen, nås asfalteret vejen, som kan følges tv. ned til Gribskovlejren.

Sydvest for lejren følges Nyholmsvej frem til Flyverstenen. Her kan man raste lidt og tænke på de stakkels unge engelske piloter, som døde her 30. september 1944.

Fortsæt mod syd til Pælevej, drej tv. frem til Hærvejen, den asfalterede vej, hvor man drejer th. frem til Kagerup Station. Lige før stationen ses inde tv. Skovskolestenen.

Hvis man vil se Soldaterstenen (ved Hvideportvej), Smørstenen og Kulsvierstenen (Smørstensvej) skal man følge den lange rute af Esrum-Tisvildevejen ned mod Nødebo og lave et par afstikkere ind i skoven.

PS. Hvis Naturnationalparken realiseres med indhegning, kan nogle af de nævnte vejforløb blive ændret.



TIL FODS  
10 KM

Start ved Helsinge Station ved bommen til Engerødvej. Følg skiltene for rute 701 hele vejen. Drej tv. ad Ammendrupstien på 701 fra Bymosevej. Den fører via Annisse Nord til Annisse forbi Garbolunds vinmarker til gadekæret.

Herfra går det ned gennem byens gamle smalle gyder og ud på grusveje over Hougaards eng. Videre kommer man op på Præstevej med udsigt over Arresø. Det er her præsten cykler mellem de to kirker.



Tag cyklen til stenene


På gården Kongens Glæde på Præstevej 45 har konger rastet og en mindesten ses i indkørslen og en anden i brolægningen midt på gårdspladsen.

Man kan tage en pause ved gadekæret, hvor en nyere sten er sat op. Ruten går videre ud til Bækkebro i et flot forløb med udsigt over Arresø. På vejen tilbage ses mindestenen for Lars Pedersen overfor Netto, hvor vejen tidligere gik fra Frederiksværksvej til Annisse (nu Gl. Præstevej).


Tilbage i Helsinge kan man slutte ved gadekæret, hvor man kan sidde på bænken foran mindemuren for Christiern Pedersen og gå forbi genforeningsstenen og se stenen Høst med digt af Jeppe Aakjær.



Mindemuren



Genforeningsstenen



Stendysse i Valby Hegn

Turen kan cykles fra Helsingør Station. Hele vejen følges rute 702.

Tag evt. et hvil på Flaske Finns bænk inde tv. før turen.

På Gadekærvej drejes th. ad Kirkegade. På kirkegården finder man gravstenen for Poul Sveistrup. I Valby Hegn fører ruten forbi flere smukke stendysser, som engang har ligget i åbent landskab, hvorved man kunne se, at flere lå på en lige linje som en slags vejvisning. En smal sti fører op til Sletelte, hvor ruten fortsætter på asfaltsti ind til Nejlunge.

Man kan evt. lige stoppe ved stenen for republikken Nejlunge på hjørnet af Hvidekærvej, som landsbybeboerne har muntret sig med at sætte op. Der



Sognestenene



Sveistrupstenen i Højbjerg Hegn



Sveistrups grav

svinges ned til Højbjerg hegn. Her skal man være vågen på den sidste del af skoven for at finde Sveistrupstenen på en forhøjning inde tv. Via Gl. Frederiksborgvej returneres til Helsingør Station.

Foran Helsingehallen ses sognestenene, der markerer de syv sogne, som i 1971 blev til Helsingør Kommune.

## HELSINGE · GILLELEJE · GRÆSTED

### Mindesten på stribe, oldtidsvej og flot udsigt over Hesselø Bugt



Henry's plads



Anders Nielsen stenen



Mindeankeret på Gilleleje havn

På denne længere tur passeres flere mindesten, så som Henrys sten i Haragergaard bebyggelsen samt sten i Valby, Blistrup, Udsholt, Anders Nielsen stenen i Rågeleje, Kierkegaardstenen på Gilbjergstien, sten i Gilleleje og Græsted, Nellerød. Desuden passeres Oldtidsvejen.

Cykelrute 703 forbinder kommunens tre største byer, Helsingør, Græsted og Gilleleje. Herved kan man starte, hvor det passer én bedst og komme tilbage til samme sted. Ruten passerer også Anders Nielsen stenen i Rågeleje, som du måske ikke har hørt om før.

Man kan også vælge at tage ruten i flere etaper og benytte transport med Lokalbanen, hvor cykler medtages gratis. Ruten byder også på fremragende udsigter fra Gilbjergstien. Cykl forsigtigt her med hensyn til gående. På Gilleleje Havn er det fristende at raste og tage lidt "fish and chips".



Saxild stenen



Den ukendte sømand



Sandflugtsmonumentet

TISVILDELEJE · ASSERBO · TIBIRKE

**Troldekov, sandflugt,  
slotsruin og Helenekilde**

Turen byder på Troldekov, Torup Landsby, Asserbo Slotsruin (Frederik d. 7. sten), Tibirke Kirke (mindetavle sandflugt og ukendt sømands grav), Sandflugtsmonumentet.

Du kan tage cyklen med toget til Tisvildeleje og starte fra stationen her. Følg cykelrute 47 ud gennem Troldekov. Ved Jydelinien drejes tv. ad stien lige efter "sandfloden" til Bangshøjen. Gå op til stenen for skovrider Bang og nyd den smukke udsigt over Enebærdalen. Fortsæt til Lars Anders Linie. Et lille skilt viser ned til den tilsandede landsby Torup.

Efter besøget her tages samme vej tilbage og Lejevej ned til Asserbo Slotsruin. Bemærk også skovvæsenets fine vejvisning med rød skrift på granitsten. Ved slotsruinen finder man den 2 m høje mindesten for Frederik d. 7., som undersøgte og frilagde ruinen og omgivelserne, der var helt sandet til. Fra P-pladsen tages grusvejen Tisvildevejen forbi den store shelterplads frem til Jydelinie, hvor der svinges th. ud til Bækkebrovej, som følges forsigtigt tv.

Frederik den 7. sten  
v. Asserbo Slotsruin

Bangs mindesten



Helenekilde

Lige før Tibirke Kirke ses Ellemosen med Oldtidsvejen på højre hånd og Tirs Kilde på venstre hånd. Kør eller træk cyklen op til Tibirke Kirke, som også var sandet godt til under sandstormene i 1700-tallet, men blev gravet ud på kongens befaling. Se mindetavle herom over indgangsdøren. Omme bag tårnet finder man den ukendte sømands grav.

Tilbage på landvejen drejer man snart tv. ad vejen Ved Kirken og fortsætter via en sti og Haagen Müllers Vej, skarpt tv. og th. ad Blæsbjergvej og videre på Tisvilde Lundevej. Drej tv. ad Pyramidestien og gå op til Sandflugtsmonumentet. Hvor Tibirkevej rammer Vejbyvej ses Kildeblokken, hvor valfartende til Helenekilde lagde penge. Endvidere er der her et stengærde med navne på flere gårde. Hvis man vil se Helenekilde, kan man tilbage ved stationen følge Helenekildevej, tag lidt th. ad Strandvejen og så ned ad ny sti lige efter Helenekilde Badehotel.

Ved Hotelbakken længere nede mod lejet finder man på informationstavle billeder af det gamle Badehotel og ude på skrænten findes mindestenen for Gudrun Saxild, som skænkede området til Vejby-Tibirke Kommune, hvorved du kan nyde udsigten gratis!

## GILLELEJE MOD ØST OG VEST

Anker, Stævnen, Kierkegaard og  
Den ukendte franske soldat

5. maj stenen



Kierkegaardstenen

På Gilleleje havn finder man mindst en for selve fiskerihavnen på Kanalvejen ved siden af en af fiskebutikkerne. Ved stejlepladsen ses det flotte anker, en sømine og en nyere skulptur "Stævnen". På kirkegården på Rostgårdvej syd for jernbanen ses den ukendte franske soldats grav.

Sving dig op på cyklen og følg R47 ud til Strandbakkerne mod øst og find Mentz stenen markant placeret oppe for enden af bakkerne, som blev

frikøbt med midler fra Bakkefesterne, så offentligheden har adgang her. Dernæst følges rute 47 og 703 mod vest ad Gilbjergstien til Kierkegaardstenen og Gilbjergstenen. Undervejs ses et vandtårn ombygget til bolig.

Man kan også vælge disse forslag til fods, og der er i øvrigt markeret en særlig Kierkegaards rute med tilhørende audio vejvisning. Se informationstavle på havnen ved Stejlepladsen.

14



Den ukendte franske soldats grav



Fiskerihavnens mindesten



Stævnen

## OVERSIGT

# Mindesten og -tavler i Gribskov Kommune

### MINDETAVLER

- 1: Geniet i Nellerød
- 2: Rytterskole, Ramløse
- 3: Rytterskole, Vejby
- 4: Rytterskole, Mårum
- 5: Sandflugststavle Tibirke Kirke
- 6: P.C. Skovgaard, Vejby
- 7: Gadekæret, Vejby
- 8: Mindemuren, Helsingø
- 9: Wieth-Knudsen Observatoriet, Tisvilde

### GRAVSTEN

- 10: Jens Poul Andersen (Geniet fra Nellerød) Mårum Kirkegård
- 11: Jens Olsen Christensen (Kulfanden) Mårum Kirkegård
- 12: Den ukendte sømand. Tibirke Kirkegård
- 13: Lars Larsen. Vejby Kirkegård
- 14: Christen Petersen. Vejby Kirkegård
- 15: Sveistrup, Helsingø Kirkegård
- 16: Den ukendte franske soldat, Gilleleje

### GÅRDE

- 17: Gærde med diverse sten, Tisvilde
- 18: Kongens Glæde, Ramløse

### MINDESTEN FOR PERSONER

- 19: Præsten Peter Schiwe. Græsted
- 20: Lars Pedersen, Ramløse
- 21: Ejersten, Søborg
- 22: Christian d. 10. i Søborg
- 23: Sveistrupstenen i Højbjerg Hegn
- 24: August Mentz, Gilleleje
- 25: Feilbergstenen, Søborg
- 26: Kierkegaardstenen, Gilleleje
- 27: Frederik den 4. sten, Esrum
- 28: Frederik den 7. v. Asserbo Slotsruin
- 29: Lord Nelsons Eg, Esrum
- 30: Bangstenen, Tisvilde Hegn
- 31: Saxildstenen, Tisvildeleje

- 32: Henry's Plads, Helsingø
- 33: Flaskefinns bænk, Helsingø

### KAGSTEN

- 34: Søborg
- 35: Esrum

### 4.-5. MAJ OG GENFORENINGSSTEN

- 36: Søborg
- 37: Græsted
- 38: Gilleleje
- 39: Helsingø

### KILDER

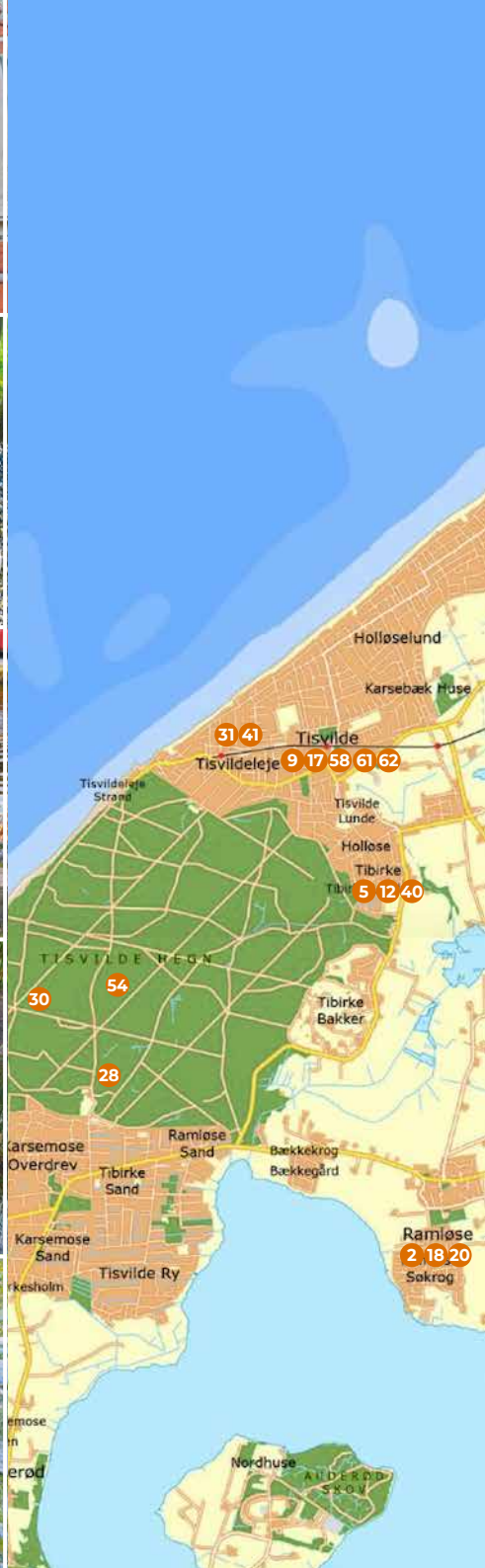

- 40: Tirs Kilde
- 41: Helenekilde
- 42: Daniels Kilde
- 43: Grønnekilde
- 44: Hvidekilde

### MINDESTEN I SKOVE



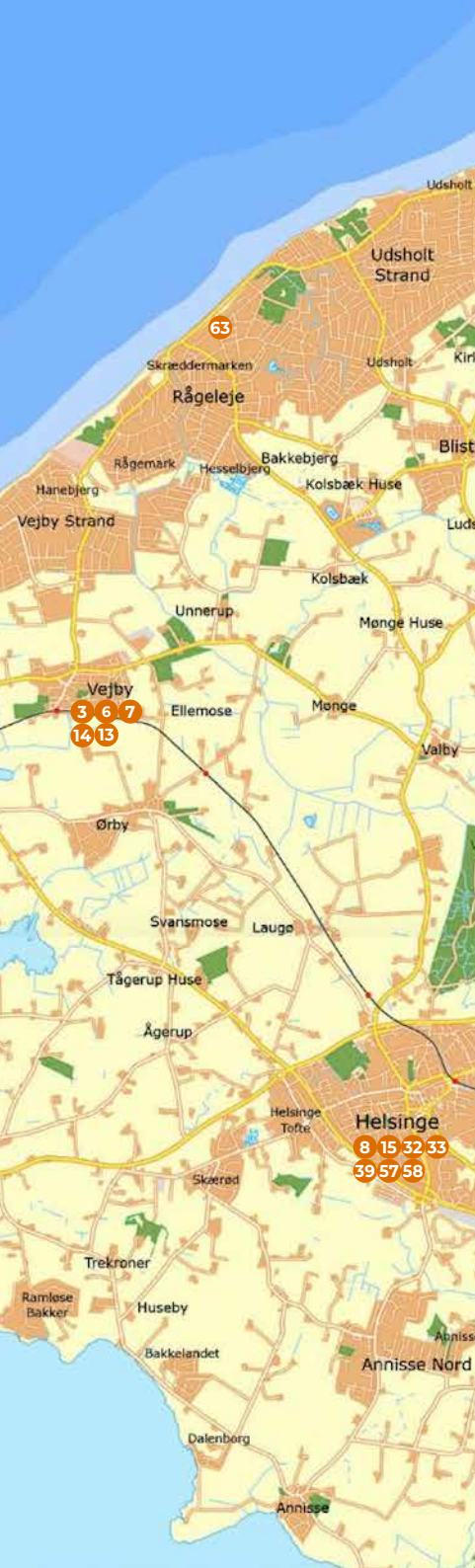
- 45: Flyverstenen nær Gribskovlejren
- 46: Pengestenen, Munkevangen
- 47: Soldaterstenen
- 48: Kulsvierstenen
- 49: Smørstenen
- 50: Skallerødstenen
- 51: Mor Gribs hule ved Enghavehus
- 52: Skovarbejderskolestenen, Kagerup
- 53: Niels Jensen landsbyen Trustrup
- 54: Landsbyen Torup i Asserbo Plantage
- 55: Kierkegaardsten, Rødepæl Stjernen
- 56: Stenen på Fruebjerg


### ANDET



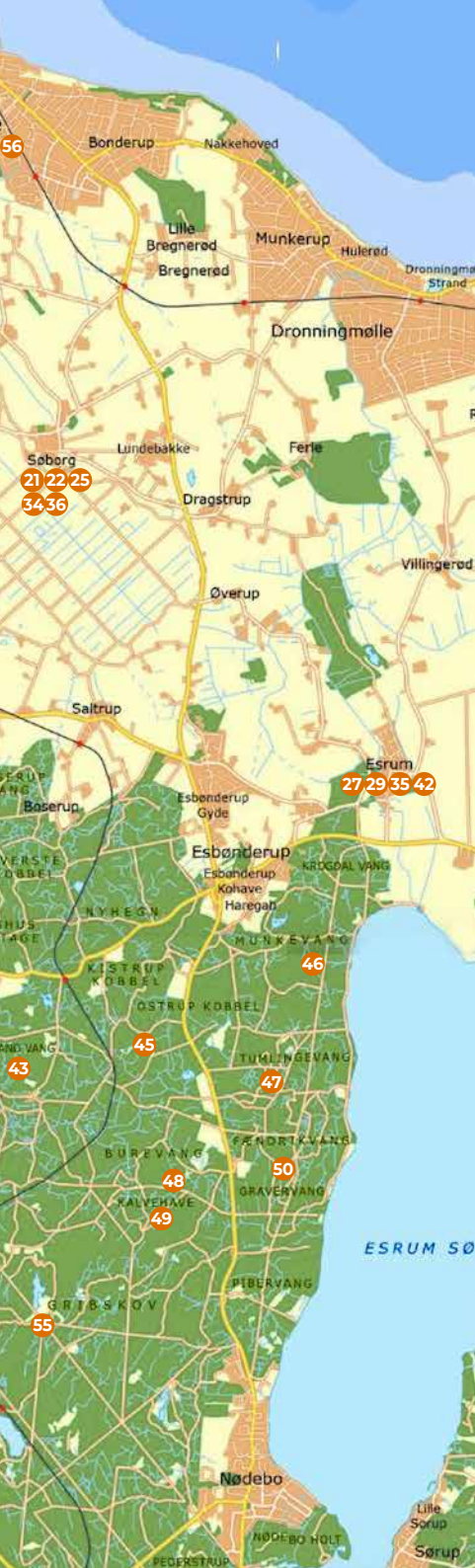
- 57: Aakjærstenen Høst, Helsingø
- 58: Sognestenen, Helsingø
- 59: Fiskerihavnen, Gilleleje
- 60: Krigsmindesten, Græsted 1848-64
- 61: Sandflugtsmonumentet, Tisvilde
- 62: Kildeblokken i Tisvilde
- 63: Anders Nielsen stenen











# Stenene fortæller hele historien

Denne publikation er en appetitvækker. Benyt turforslagene, find stenene og scan QR koderne, så får du historien bag stenene.

Ved stenene er placeret en unik QR kode. Når du scanner den med din mobiltelefon, kan du høre eller læse historien om stenene.

Du kan også finde oplysninger om projektet bag *Levende sten* og få alle historierne på [www.gribskov.dk/levendesten](http://www.gribskov.dk/levendesten)

