


# Det Grønne Dialogforum

Rekreative stier – lovgivning og muligheder

Den 11. december 2019



# Rekreative stier

Vejdirektoratets definition af en rekreativ sti:

Rekreative stier giver adgang til natur-og kulturoplevelser uden for byen og forløber på hele eller dele af strækningen gennem fredelige grønne omgivelser.

Rekreative stier kan have forskellige ejerforhold. Der er kommunale rekreative stier, statsejede rekreative stier, kommunale ruteforløb og private stier med offentlig adgang.



# Rekreative stier

En rekreativ sti kan være en grussti, trampesti, natursti, markvej, skole- eller kirkesti. Det kan også være asfalterede veje eller private fællesveje, som er en del af et rekreativt ruteforløb.

Brugere af de rekreative stier er forskellige – hvad enten du er cyklist, rytter, gående med eller uden hund eller kørestolsbruger.




# Love og regler

## - offentlighedens adgang

Rekreative stier er et komplekst område og beror på kompleks lovgivning i forhold til hvor man må færdes og hvilke regler, der er for adgang til naturen.

Miljøstyrelsens vejledning om adgangsregler i naturen tager udgangspunkt i Naturbeskyttelseslovens og adgangsbekendtgørelsen. Den kan ses på [www.mst.dk/friluftsliv/hvad-maa-jeg-i-naturen/hvor-maa-jeg-faerdes/vejledning/](http://www.mst.dk/friluftsliv/hvad-maa-jeg-i-naturen/hvor-maa-jeg-faerdes/vejledning/)

	Strand og klitfede arealer	Privat skov	Offentlig skov	Udyrkede arealer	Vej og stier
Arealbeskrivelse	Afsnit 6.1.1	Afsnit 6.2.1	Afsnit 6.3.1	Afsnit 6.4.1	Afsnit 6.5.1
Færdsel til fods	Afsnit 6.1.2	Afsnit 6.2.2	Afsnit 6.3.2	Afsnit 6.4.2	Afsnit 6.5.2
Cykel	Afsnit 6.1.3	Afsnit 6.2.3	Afsnit 6.3.3	Afsnit 6.4.3	Afsnit 6.5.3
Tidspunkter	Afsnit 6.1.4	Afsnit 6.2.4	Afsnit 6.3.4	Afsnit 6.4.4	Afsnit 6.5.4
Gangbesværede	Afsnit 6.1.5	Afsnit 6.2.5	Afsnit 6.3.5	Afsnit 6.4.5	Afsnit 6.5.5
Adgang på anden måde	Afsnit 6.1.6	Afsnit 6.2.6	Afsnit 6.3.6	Afsnit 6.4.6	Afsnit 6.5.6
Ophold	Afsnit 6.1.7	Afsnit 6.2.7	Afsnit 6.3.7	Afsnit 6.4.7	Afsnit 6.5.7
Hunde	Afsnit 6.1.8	Afsnit 6.2.8	Afsnit 6.3.8	Afsnit 6.4.8	Afsnit 6.5.8
Ridning	Afsnit 6.1.9	Afsnit 6.2.9	Afsnit 6.3.9	Afsnit 6.4.9	Afsnit 6.5.9
Organiserede aktiviteter	Afsnit 6.1.10	Afsnit 6.2.10	Afsnit 6.3.10	Afsnit 6.4.10	Afsnit 6.5.10
Ordensregler	Afsnit 6.1.11	Afsnit 6.2.11	Afsnit 6.3.11	Afsnit 6.4.11	Afsnit 6.5.11
Ejerbeføjelser fx. lukninger	Afsnit 6.1.12	Afsnit 6.2.12	Afsnit 6.3.12	Afsnit 6.4.12	Afsnit 6.5.12
Tilsynmyndighedernes beføjelser	Afsnit 6.1.13	Afsnit 6.2.13	Afsnit 6.3.13	Afsnit 6.4.13	Afsnit 6.5.13





# Love og regler

## - offentlighedens adgang

- Mark- og vejfredsloven
- Naturbeskyttelseslovens kapitel 4  
(§ 22 strande, § 23 skove, § 24 udyrkede arealer, § 25 klitfredede arealer  
§ 26 veje og stier, § 26a nedlæggelse af veje og stier)
- Adgangsbekendtgørelsen
- Vejloven og Privatvejloven
- Færdselsloven
- Hundeloven
- Vandløbsloven
- Klitfredningsbekendtgørelsen
- Fredninger samt gældende retspraksis



# Hvor kan jeg finde adgangsregler ?

**VIDEN OM FRILUFTSLIV**  
 Til dig der skaber værdier som fællesskab

TEMAER OM VEJPORTALEN FRILUFTSLIV FRA A-I KONTAKT 306

<p><b>ADGANG OG TILGÆNGELIGHED</b>          Barrierer og muligheder for at færdes i naturen</p>	<p><b>DANSKERNES FRILUFTSLIV</b>          Rolle og muligheder som friluftslivets aktører og betydning i Danmark</p>	<p><b>FERIEUDLIV I FRILUFTSLIV</b>          Fra Sverige med henblik på at gøre det bedre</p>	<p><b>INSPIRATION</b>          Inspiration til at gøre det bedre</p>
<p><b>FRILUFTSPORTALEN</b>          Rum og rummer for friluftsliv og oplevelser i naturen</p>	<p><b>FRIVILLIGE &amp; PARTNERUDVIKLER</b>          Samarbejde, uddannelse og partnerudvikler med friluftsliv i Danmark</p>	<p><b>INTERDISCIPLINÆRE I FRILUFTSLIV</b>          Forskellige discipliner i friluftsliv</p>	<p><b>LOVSTYR</b>          Lovgivning og adfærd i naturen</p>
<p><b>LEVERE &amp; NEDSÅBOM I NATUREN</b>          Udfordringer, muligheder og samarbejde</p>	<p><b>PLANLÆGNING &amp; FORVALTNING</b>          Friluftsliv, planlægning og forvaltning</p>	<p><b>UDVIKLEDE</b>          Ansat og uddannelse i friluftsliv</p>	<p><b>UDVIKLEDE</b>          Ansat og uddannelse i friluftsliv</p>
<p><b>UDVIKLEDE</b>          Ansat og uddannelse i friluftsliv</p>	<p><b>UDVIKLEDE</b>          Ansat og uddannelse i friluftsliv</p>	<p><b>UDVIKLEDE</b>          Ansat og uddannelse i friluftsliv</p>	<p><b>UDVIKLEDE</b>          Ansat og uddannelse i friluftsliv</p>

INSTITUT FOR FØDEVARE- OG RESSOURCEØKONOMI  
 KØBENHAVNS UNIVERSITET

**IFRO Rapport**

**De danske adgangsregler**  
 Reglerne for almenhedens færdsel i og brug af den danske natur

Lasse Baaner

272

KØBENHAVNS UNIVERSITET  
 INSTITUT FOR GEOVIDENSKAB OG NATURFORVALTNING

Videnblad Plantagning og Friluftsliv

**Til fods i naturen**

Der er mange muligheder for at færdes til fods i naturen, men reglerne er ikke enkle. Vejloven samt mark- og vejfredsloven er udgangspunktet for reguleringen af almenhedens færdsel, mens naturskyltelsesloven og adgangsbekendtgørelsen har supplerende regler vedrørende adgangen til forskellige typer af arealer.

Der er i Danmark ikke nogen almindelige adgangsregler til naturområder, veje, stier, pladser mv., men lokale selvstyre. Offentlighedens adgang på anden mands grund kræver altid forhøret eller et andet grundlag som f.eks. en aftale med ejeren.

**Offentlige veje og stier**  
 Der er efter vejlovens § 3 offentlig adgang til de veje og stier, der er opført eller udlagt af staten og kommunerne som offentlige. Offentlige veje og stier kan godt ligge på private arealer. Alle offentlige veje og stier kan ses i det centrale vej- og stiergitter, som Vejledningscenteret foreser og offentliggør via deres hjemmeside. Man kan også se disse private veje og stier, men langt fra alle.

Når man færdes til fods på veje, skal man følge færdselslovens regler. Efter færdselslovens § 10 skal gående bremse, passere, gå på vejens skulder. Hvis det ikke er et forfald, og raderen ikke er egnet til færdsel, må man gå på cykelstien eller på selve vejen. Man skal da som udgangspunkt gå i venstre side. Efter færdselslovens § 11 anses også det at løbe på ski, skøjte, rullebælte eller lignende som glæde færd-

16. Tilsvarende er man også faldgænger, når man går med banevogn, trævogn eller lignende og kører eller skubber en køretøj eller trækker sin cykel eller knallert.

**Private veje og stier**  
 Brevæger man sig udenfor offentlige veje og stier, så gælder mark- og vejfredsloven § 17. Hvis den man færdes på private veje og stier, medmindre der lovligt er skilt imod det. Det gælder både private enkeltmandsveje og det, der kaldes private fællesveje, hvor der er flere vejbesættede.

Færdsel ad private veje og stier kan efter mark- og vejfredslovens regler begrænses af ejeren ved skiltning. Naturskyltelsesloven sætter imidlertid nogle grænser for denne skiltning, når det gælder veje og stier i det åbne land. Ejeren må efter § 26 ikke forbyde færdsel til fods, hvis


færdslen er til gene for den ejers virksomheds udnyttelse af ejendommen, hvis den i særlig grad generer privatlivets fred, eller hvis der er behov for det af hensyn til beskyttelsen af plante- og dyreliv. For veje og stier i privatejede skove, der samlet er under 5 ha, kan ejeren altid forbyde færdsel til fods ad veje og stier, mens det for private skove over 5 ha og i offentligt ejede skove ikke kan forbydes, med mindre det afholdes jagt eller foregår intensivt skovringsarbejde.

Ved veje og stier fortrinsvis ifølge forarbejderne til naturskyltelsesloven og den tidligere naturfredningsloven permanent etablerede færdselsbaner i modsætning til mere midlertidige sprøjte- eller langstjop for landbrugsbrug og skovringsbrug drift.

Få offentligt ejede udrykkede arealer som her i Prastebakkerne ved Bjergby må man færdes til fods hele dagen.

© Copyright: Berntsen & Sørensen

Emne: Friluftsliv og turisme  
 Blænder: 06.01.97  
 Dato: Juni 2018



# Rekreative stiers muligheder

Fastholde eksisterende rekreative stier ved benyttelse.

Synliggøre det rekreative net af stier, hvilke stier er sikret offentlig adgang og for hvilken brugergruppe. Kan stien blive en del af en rute eks. Kløverstier.

Udarbejde principper for afmærkning og skiltning af rekreative stier.

Udarbejde en stiplan for rekreative stier.





# Nye rekreative stier – what to do !

Definer formål og målgruppe

Lodsejer aftaler

Afmærkning og skiltning

Tilladelser og drift

Økonomi





# Sti ved Maglehøjene



## Maglehøje

**Gravhøjene**

Norret Maglehøje betyder "de store høje" og henviser til gravhøjenes særlige størrelse. De er op til 10 m høje, og flere af dem har en diameter omkring 20 m. Gravhøjene er bygget i den ældre bronzealder (ca. 1900-1500 f. Kr.), men de oplysningsrige gravværelser i yngre bronzealder og ældre jernalder. Højene er spjættet som udtryk for præstige og magt, og det var almindeligt for høje herder.

I dag er der 11 gravhøje tilbage af de oprindelige omkring 25 gravhøje. I løbet af mange århundreder er højen forsvundet, og kun rester af gravhøjens konstruktion er tilbage.

Overvejende ligger det nordvestlige halvdel af et højdedrag eller "høj" omgivet af udløbsløse flodbeholdere (sandbølger). De kaldes "høje" - "høj" der betyder og henviser til lags af gravhøje som sømaler.

**En gåtur i området**

En gåtur med ledelse i området kan det mest, er man kan finde til folk af ca. 1,5 km lang tur med en anden gravhøj.

Praktisk Maglehøje er åbent til alle et uafhængigt nationalt ledelse i området, Østbølvs Kommune og Landskabsstyrelsen. Projektet har støttet af de Fødevareministeriet og EU.

Undervej på turen er der oplysningsskilt, som henviser til gravhøjene. Det er tilladt at gå på højen, men pas godt på dem, for de har ligget der i over 3500 år.

I den østlige del af området er der oprettede bænke og borde.

Hvad så ikke medtagelse indbyrdes indtagelse af bær og til de gravhøjene.

Gud Emsballe.

Her er du

Maglehøje

Løbet fra 2007 er over Rådjule.

Siden 2. verdenskrig er Nordjylland blevet et populært ferieområde, og sømalerne er blevet et stort og uafhængigt landskab. Sømalere og sømalere gik måske i gang med at bygge det som ferieområde, og i løbet af nogle år har sømalerne blevet et af de mest populære ferieområder i Danmark. Sømalere har længe været, der oprettede sømalere gravhøjene og sømaler.



# Hvor kan du se rekreative stier og ruter

Friluftsguiden

[www.friluftsguiden.dk](http://www.friluftsguiden.dk)

Udinaturen

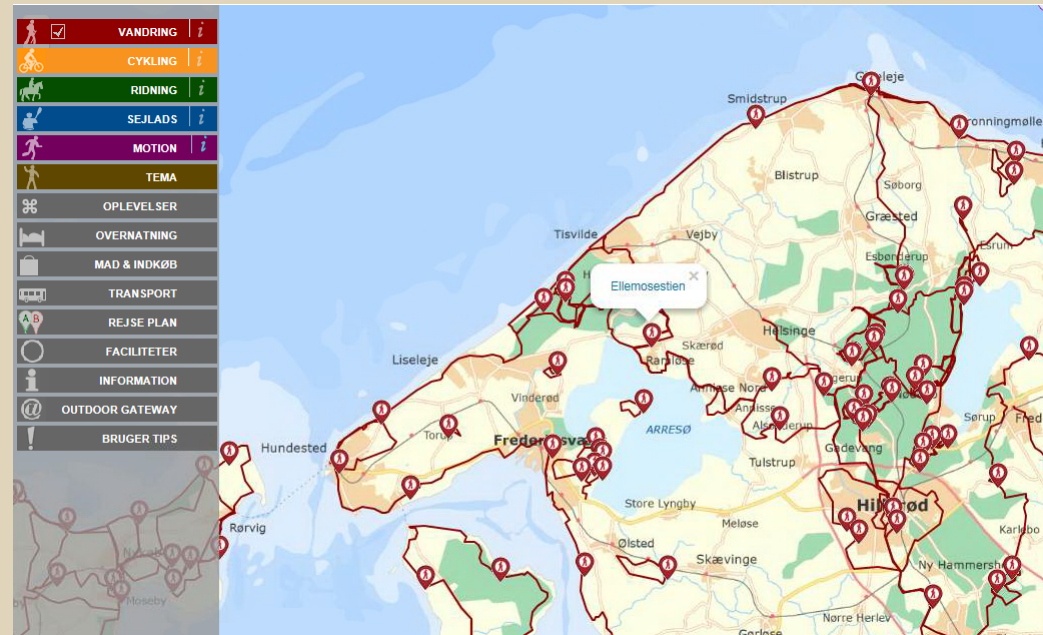
[www.udinaturen.dk](http://www.udinaturen.dk)

Gribskov Kommunes NetGis

<http://gribskov.netgis.dk/NetGISRuntime/basis/index.jsp?custid=526&hidelogin=true>

Viden om Friluftsliv

[www.videnomfriluftsliv.dk](http://www.videnomfriluftsliv.dk)



# Det var toppen af isbjerget 😊

Team Natur og Vand v/Lise Vølund



Gribskov Kommune

