








Gribskov
Kommune

Udsholt Strand v. Fyrrestien

DKBW nr. 1613



 Information Information Information	 Prøvetagningspunkt Sampling point Entnahmestelle
 Parkeringsplads Parking place Parkplatz	 Skraldespand Litter bin Ordnung für Abfälle
 Toilet Toilet Tilette	

Badevandsprofil

Opdateret 3. december 2015

Beliggenhed og udbredelse	Strand udfor Fyrrestien Længde ca 300 m og bredde ca 20 m	
Badevandskvalitet og Kontrolovervågning	Der udtages 15 vandprøver i 2016	Station nr. 246 – DKBW nr. 1613

Beskrivelse af vand og bundforhold

Fysiske forhold	<ul style="list-style-type: none"> Vestlige og nordlige vindretninger kan give store bølger 2 m dybt mellem 50 - 100 m fra kysten
Hydrologiske forhold	Dominerende strømretning er østlig
Morfologiske forhold	Sandbund iblandet sten
Salinitet	Brakvand (2-3,3%)
Opblomstring af blågrønalger (cyanobakterievækst)	Ringes risiko for vækst i området, men kan komme drivende fra Øresund
Opblomstring af makroalger og/eller fytoplankton	Kun ringe vækst af tang indenfor 4 m koten


Mulige forureningskilder og vurdering af disse

Ingen kendte forureningskilder	
--------------------------------	--

Beskrivelse af stranden og faciliteter

Fysiske forhold	<ul style="list-style-type: none"> Stenet med en smal bræmme af sand ved lav vandstand Bagvedliggende tilgroet klit
Badebro	Nej
Livredder	Nej
Handicapfaciliteter	Nej
Parkeringspladser	P-plads for enden af Fyrrestien
Offentlig transport	Bus 361
Andet	<ul style="list-style-type: none"> Toiletter ved parkeringsplads Hunde i snor tilladt i perioden 1/4 -30/9

Yderligere information

Ejer	Gribskov Kommune	
Kontakt	Gribskov Kommune, Center for Teknik og Miljø	
Hjemmeside	www.gribskov.dk/badevand	